







Система координат:	СК_кадастрового_квартала
Масштаб:	1 : 5324



Условные обозначения:

-  Граница
-  Кадастровые кварталы
-  Земельные участки
-  Объекты капитального строительства
-  Территориальные зоны
-  Зоны с особыми условиями использования территорий

Утверждена

(наименование документа об утверждении, включая

наименование органов государственной власти

органов местного самоуправления, принявших

решение об утверждении схемы)

от \_\_\_\_\_ № \_\_\_\_\_

**Схема расположения земельного участка или земельных участков на кадастровом плане территории**

Площадь земельного участка: 1093 кв.м.		
Обозначение характерных точек границ	Координаты, м	
	X	Y
1	2	3
1	464325.75	1268692.17
2	464307.25	1268670.50
3	464278.50	1268695.00
4	464297.12	1268717.38